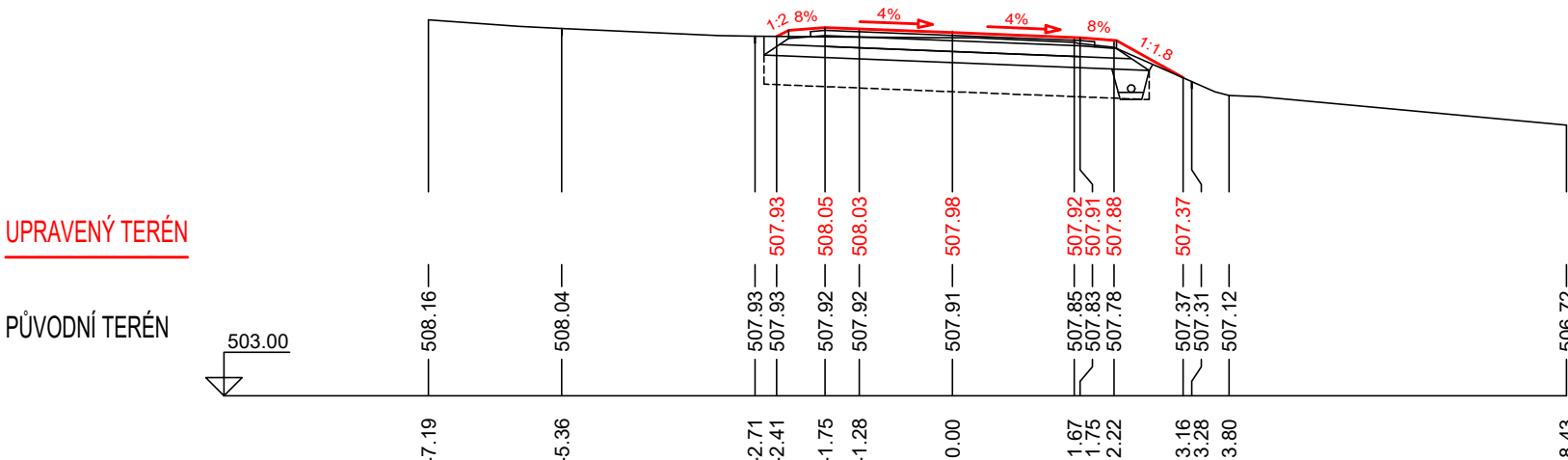
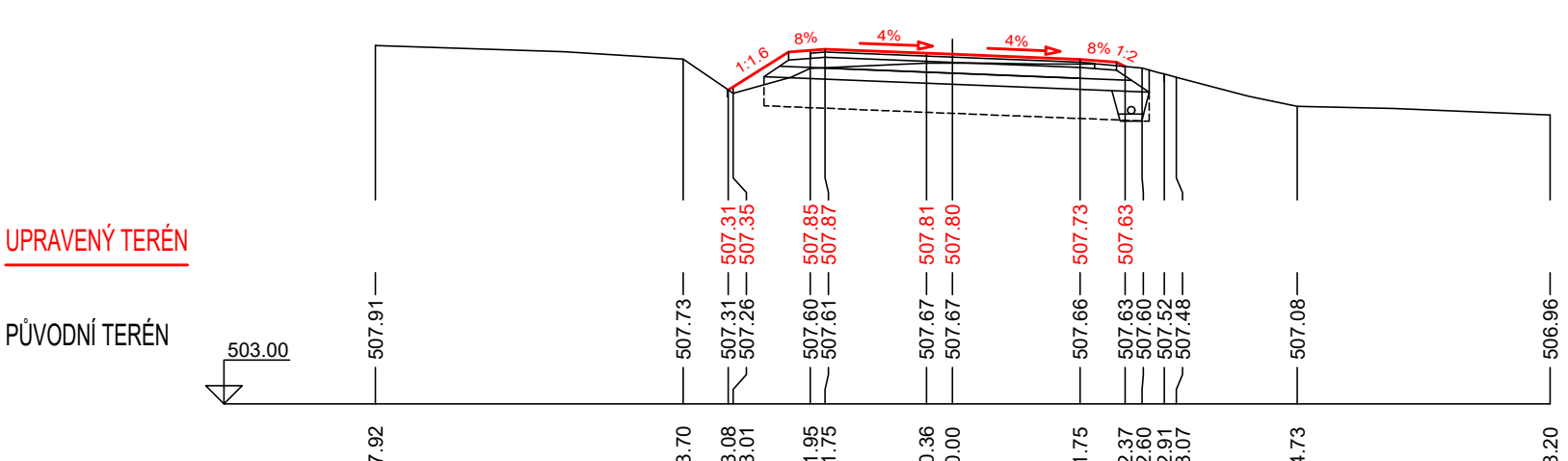


PŘÍČNÉ ŘEZY POLNÍ CESTY CHN5, M 1:100

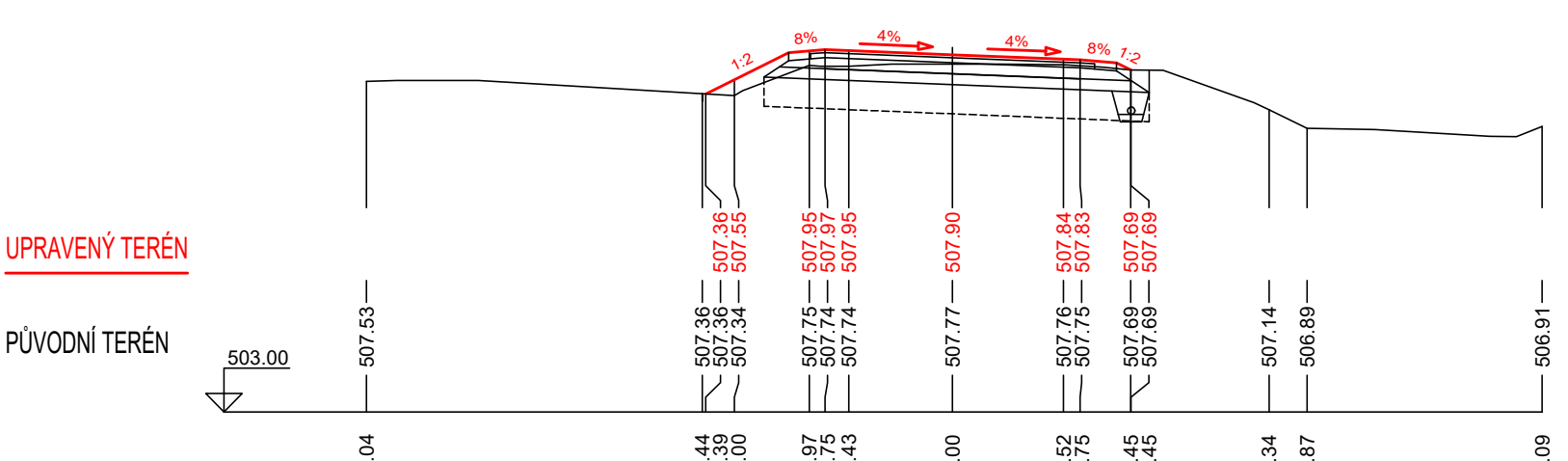
PF30 - KM 0.60000



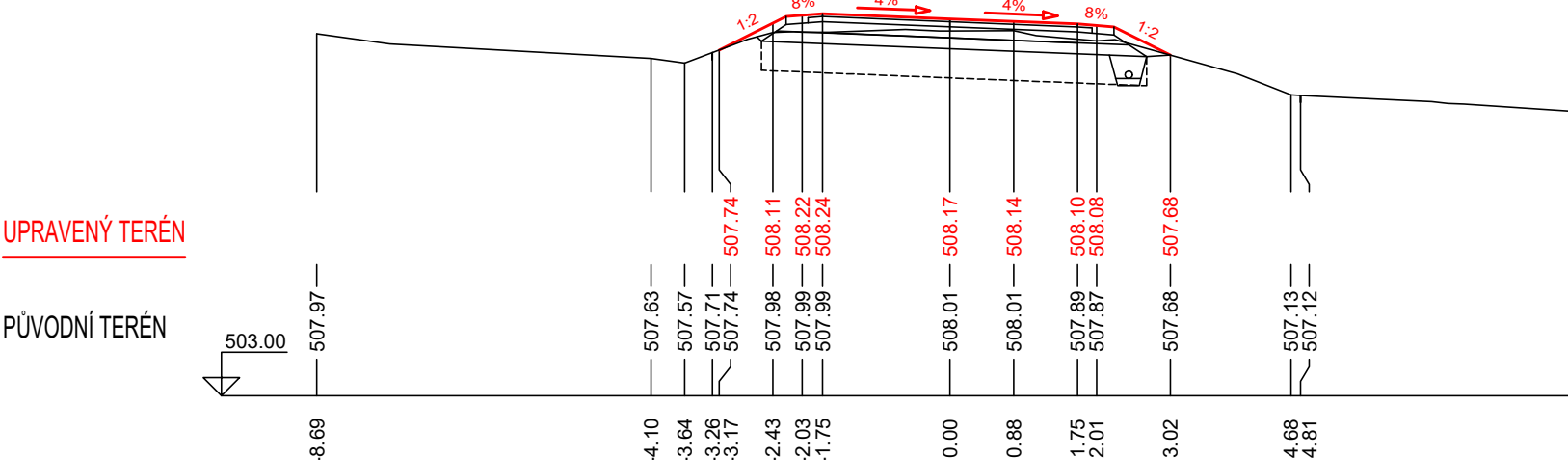
PF31 - KM 0.62000



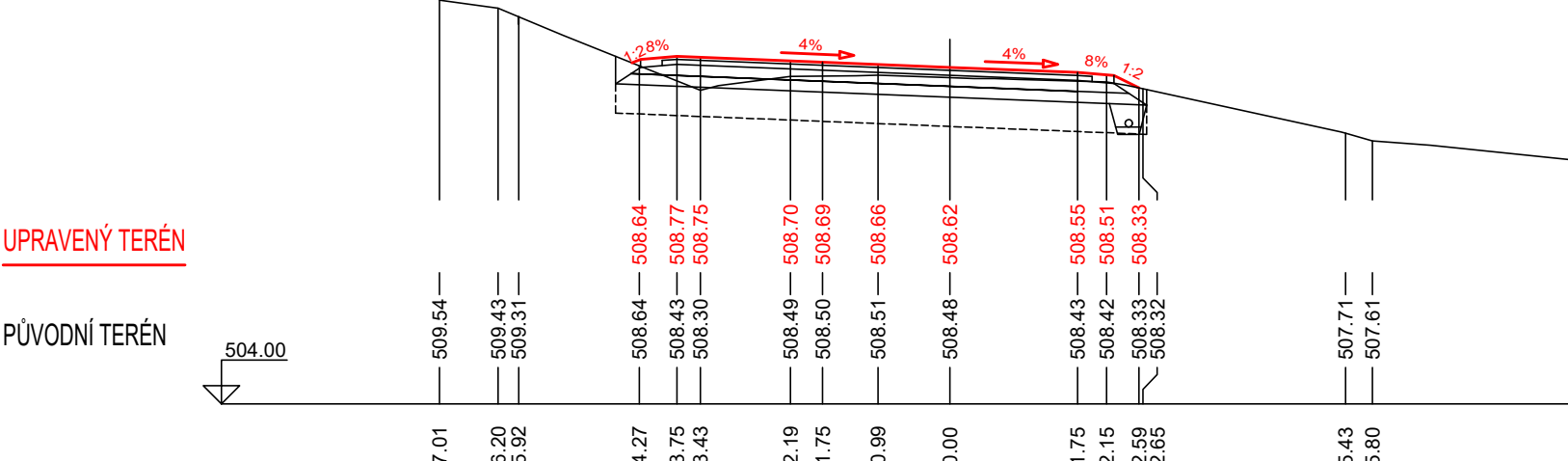
PF32 - KM 0.64000



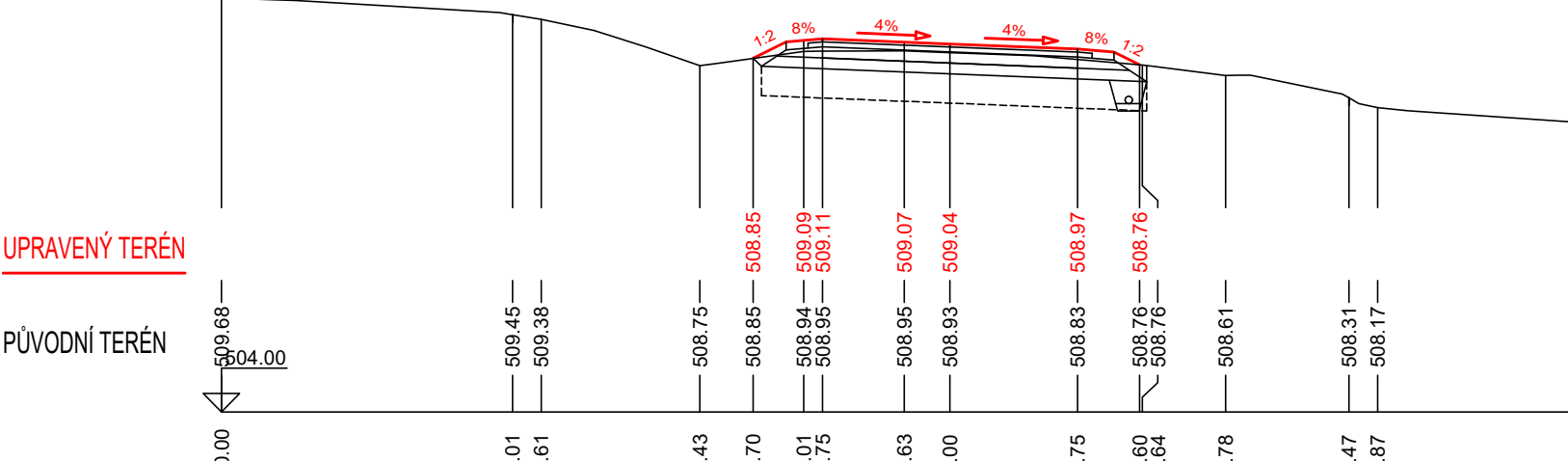
PF33 - KM 0.66000



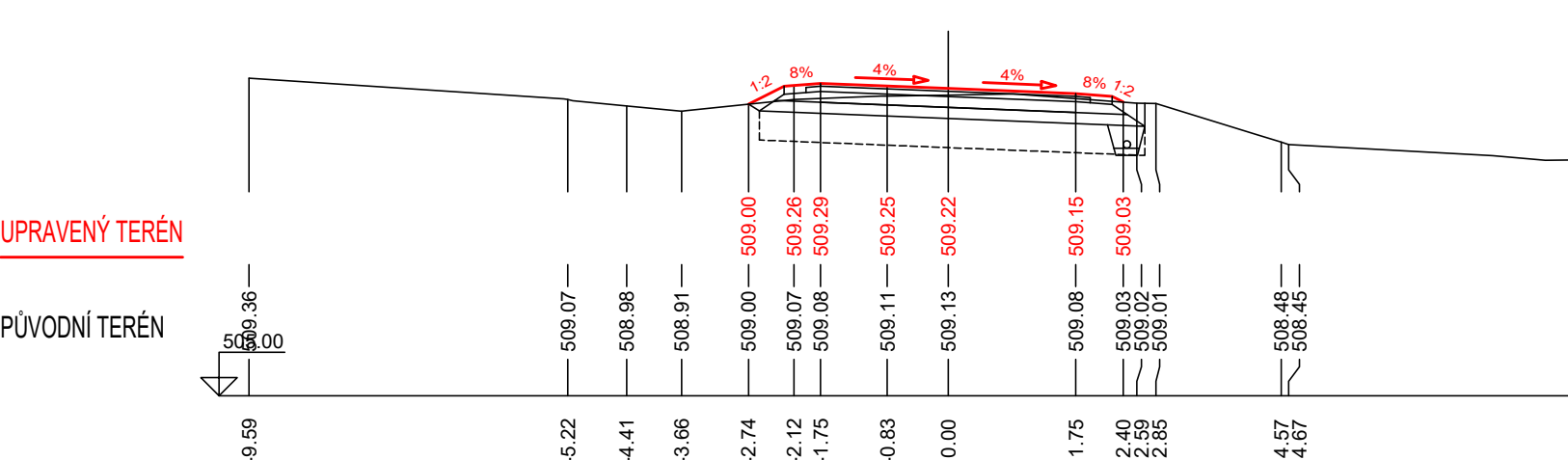
PF34 - KM 0.68000



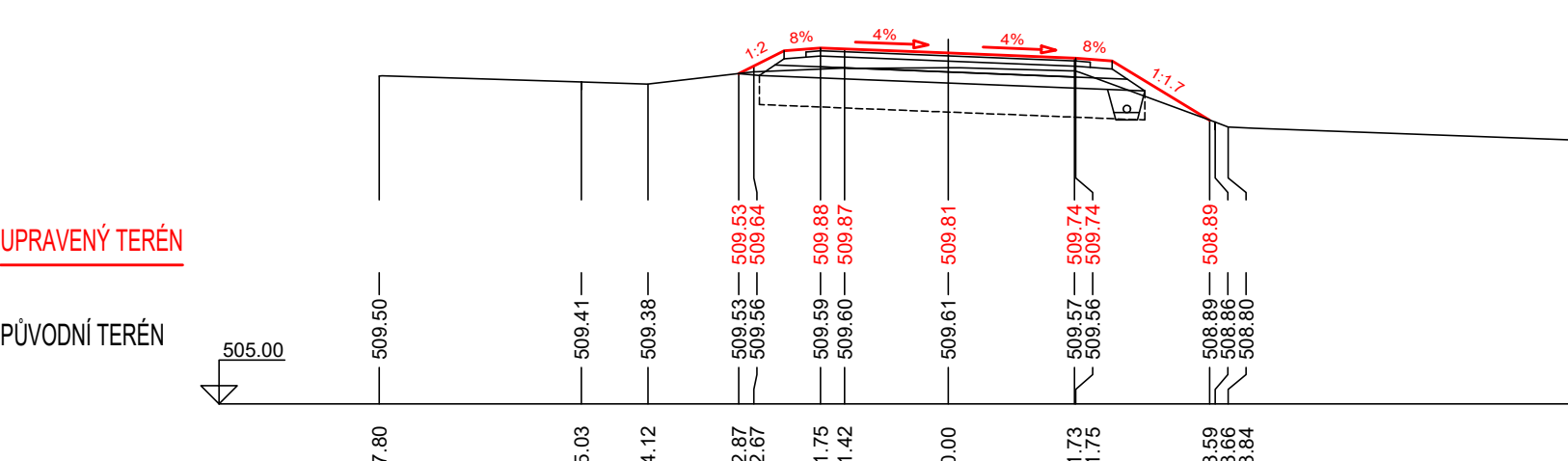
PF35 - KM 0.70000



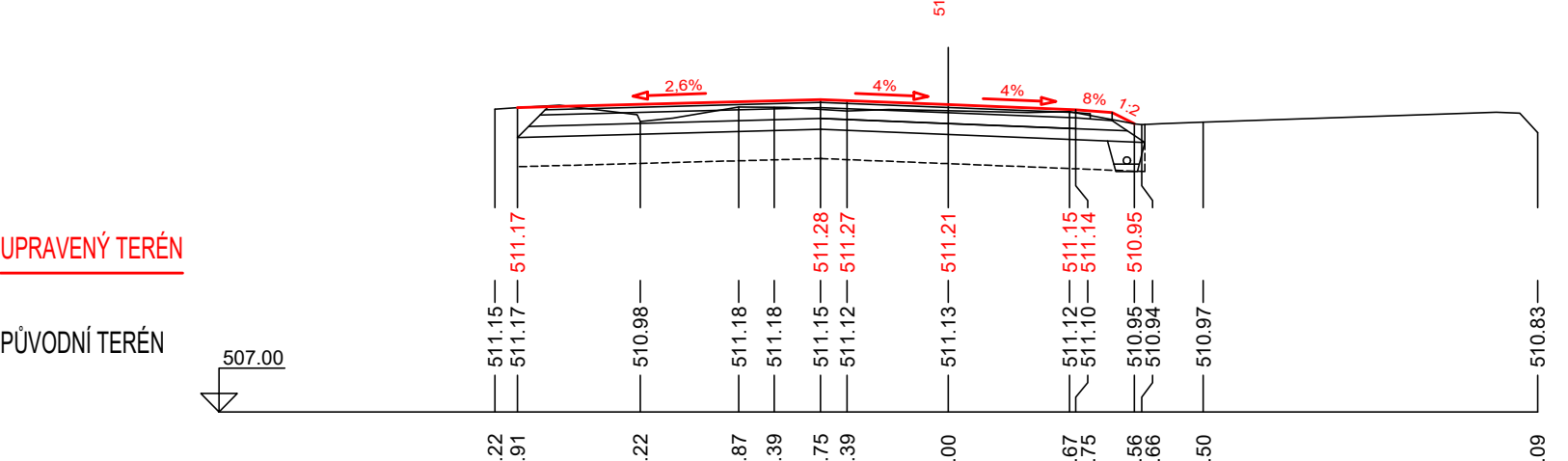
PF36 - KM 0.72000



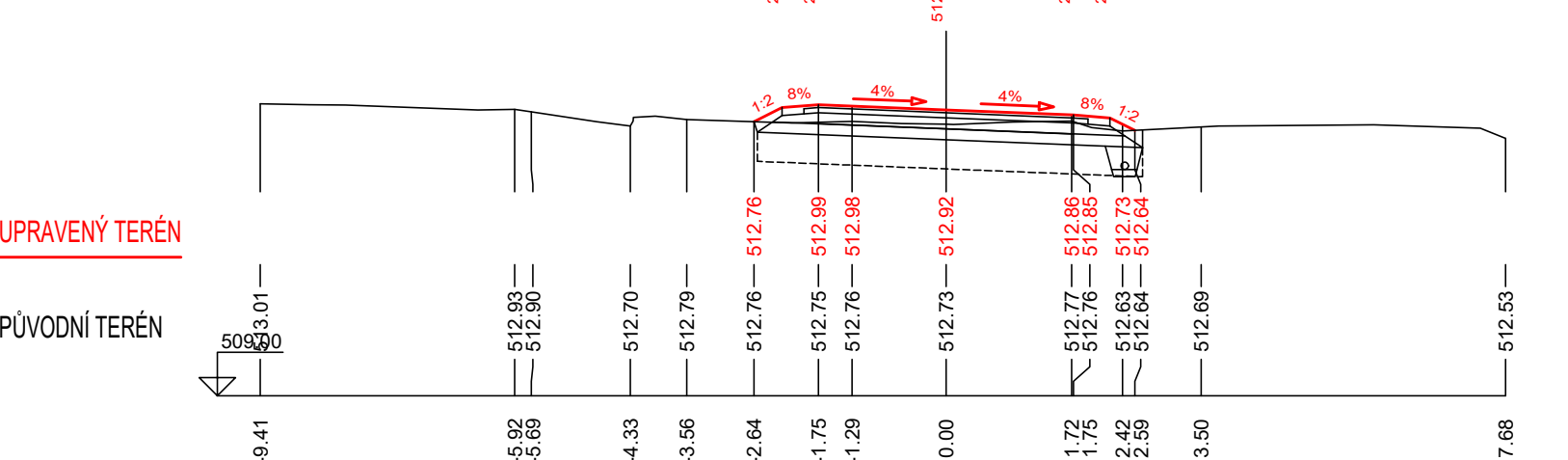
PF37 - KM 0.74000



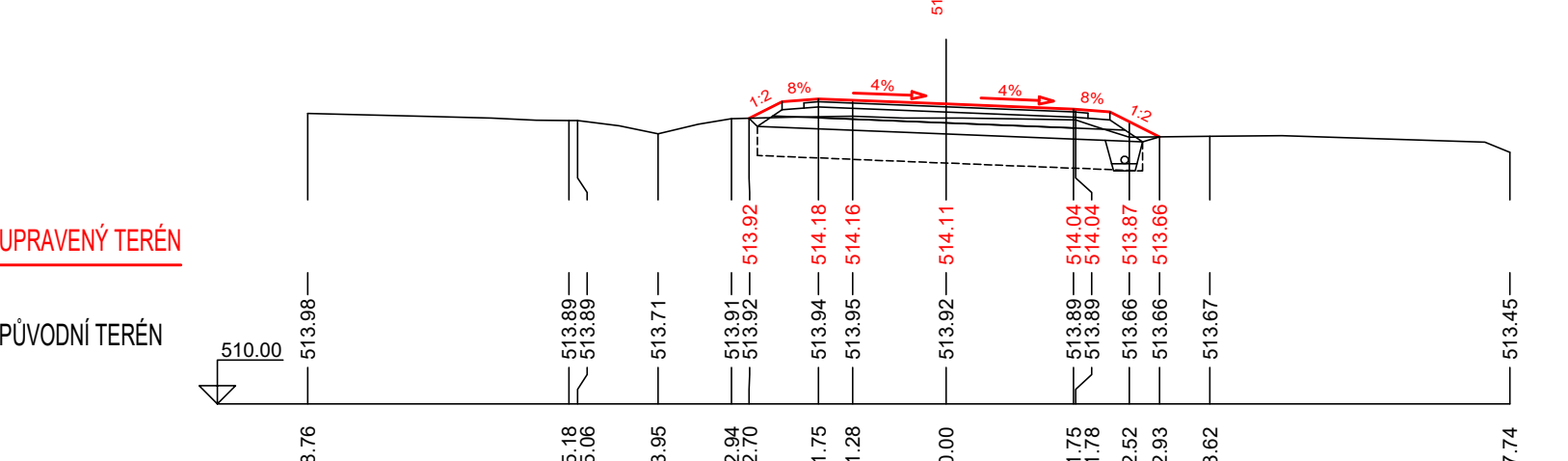
PF38 - KM 0.76000



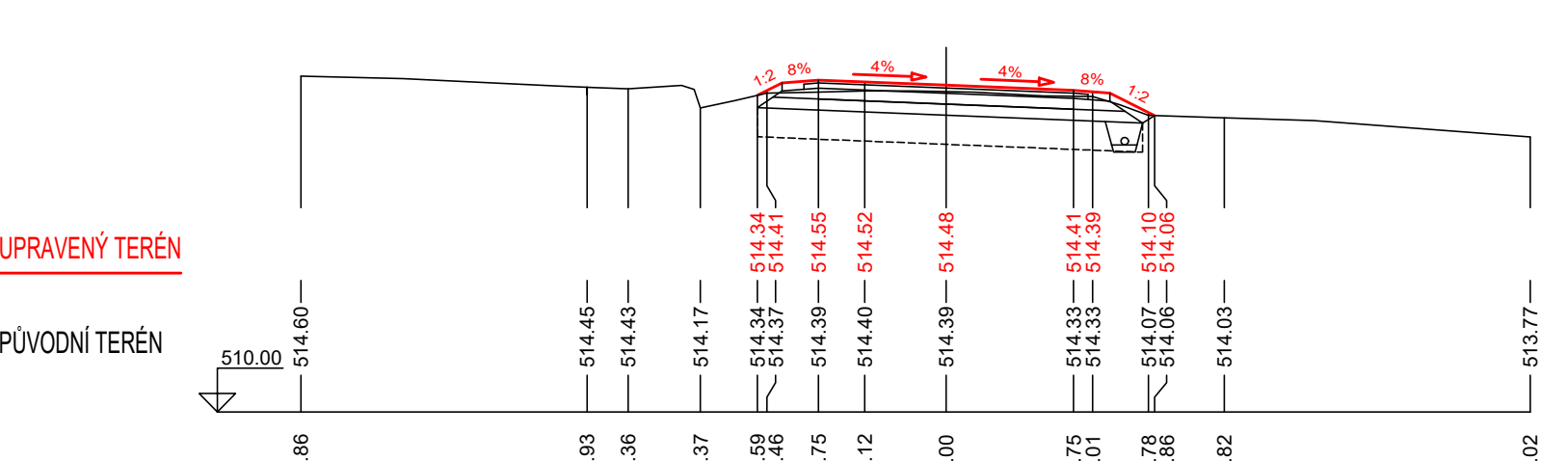
PF39 - KM 0.78000



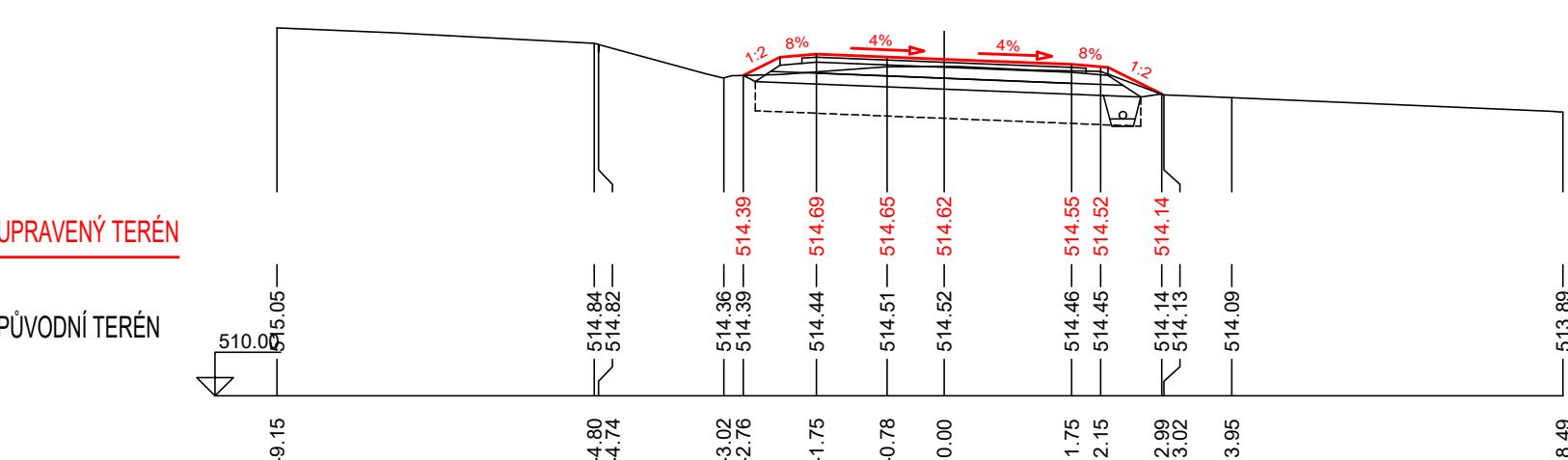
PF40 - KM 0.80000



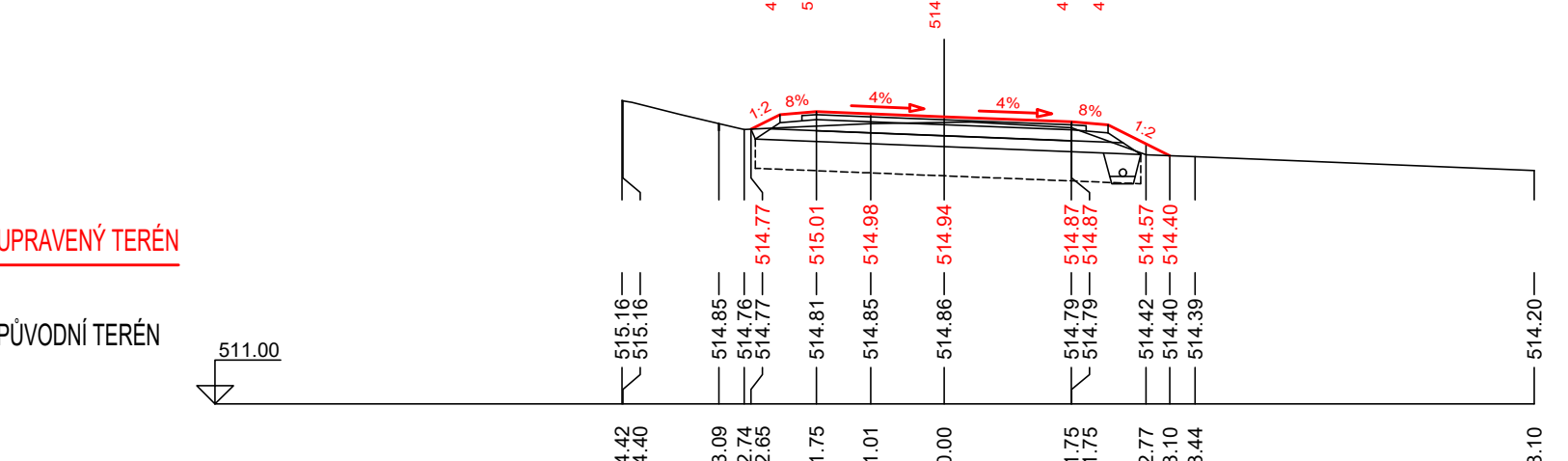
PF41 - KM 0.82000



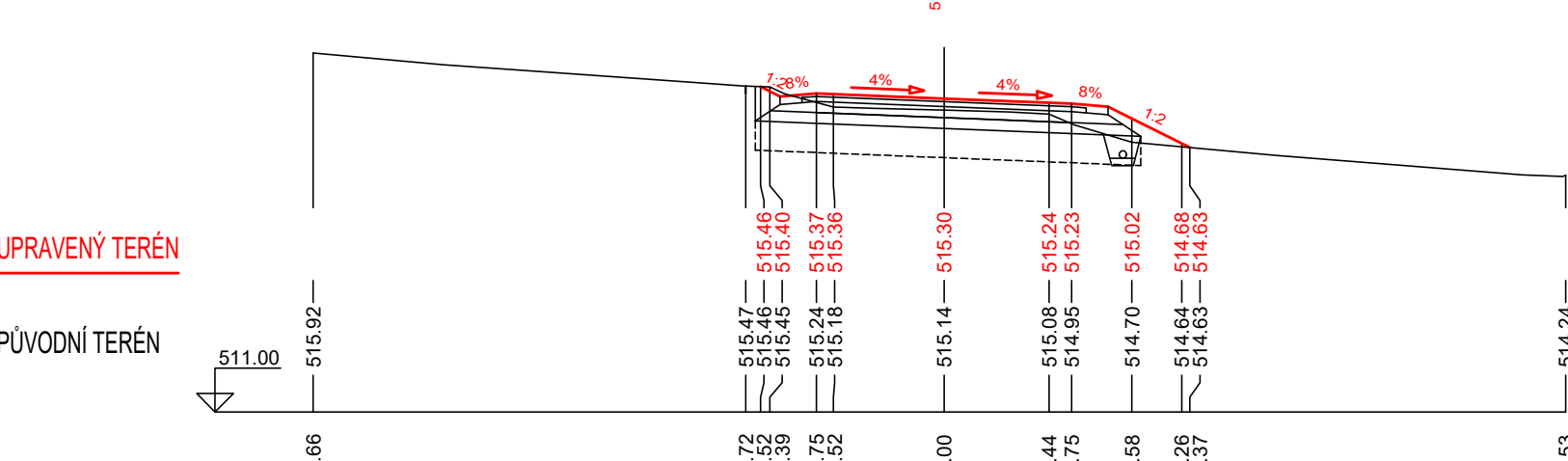
PF42 - KM 0.84000



PF43 - KM 0.86000



PF44 - KM 0.88000



VYPRACOVAL		ZODP. PROJEKTANT	VED. PROJEKTANT	KRAJ		ARCH.ČÍSLO	08/23
Ing. Coufalová		Ing. Coufalová	Ing. Hráček	INVESTOR		DATUM	07/2023
KRAJ		STAVBA	AKCE	KRAJ		STUPEŇ	DSP, DPS
ČR-SPÚ, KÚ, BRZKOV		POLNÍ CESTA CHN5		POBOČKA JHLAVA		FORMÁT	6A4
V K.Ú. BRZKOV		V K.Ú. BRZKOV		MĚŘITKO		1:100	
OBJEKT		SO 101 POLNÍ CESTA CHN5		PŘÍLOHA Č.		PARÉ Č.	
OBSAH		PŘÍČNÉ ŘEZY KM 0,600 — 0,980		D.1.2.3.			

VEŠKERÉ SÍTĚ JSOU ZAKRESLENY ORIENTAČNĚ  
PŘED ZAHÁJENÍM ZEMNÍCH PRACÍ JE  
NUTNO PŘIZVÁT ZÁSTUPCE VŠECH  
SPRÁVCŮ PODZEMNÍCH A NADZEMNÍCH  
VEDENÍ K JEJICH PŘESNĚMU  
VYTÝČENÍ TRASY A HLUBKY